



A. D. GRUPO MONTAÑA PEGASO



La Demanda y Urbión: Ruta de los bosques Miércoles 1 a domingo 5 de mayo 2024

CONTEXTO

Sierra de La Demanda

El espacio natural de la Sierra de la Demanda se extiende entre los límites de las provincias de La Rioja, Burgos y Soria, articulado en torno a tres núcleos montañosos del Sistema Ibérico Central: sierras de San Millán, Mencilla y Neila.

La Sierra de La Demanda era conocida por Montes Distercios por los romanos, procedente de una deidad venerada por los celtíberos llamada Dercetio, que según parece significaba "el visible", y se correspondería bien con su punto más elevado, como muestra un ara que se conserva en el Monasterio de San Millán. Estas tierras fueron pobladas desde antiguo y repobladas por tribus de origen vasco entre los siglos VIII y X, periodo del que provienen numerosos topónimos en euskera que perduran en la zona. El nombre actual, La Demanda, procede de un antiguo litigio por los altos pastizales entre las aldeas de la zona.

El paisaje nos ofrece parajes poblados de hayas, robles, encinas, acebos y grandes extensiones repobladas con pinos. En el monte bajo abundan helechos, la retama y el brezo. En esta vegetación se refugia una abundante fauna, entre la que destacan lobos, corzos, ciervos, gatos monteses, tejones, nutrias, el pequeño desmán de los Pirineos y numerosas aves rapaces.

Las cumbres más importantes de la sierra de La Demanda, son el San Millán (2.131m), pico más alto de Burgos y el San Lorenzo (2.271m), máxima altura de La Rioja.

Lagunas de Neila:

Situadas al sureste de la Provincia de Burgos, en la Sierra de la Demanda, se accede por una carretera de alta montaña desde Quintanar de la Sierra o Neila. Es un impresionante conjunto de lagunas de origen glaciar, que conforman un espacio Natural Protegido. Los circos glaciares con mayor desarrollo se localizan en el sector nororiental de la Sierra de Neila. El más espectacular es el que está ocupado por las oscuras aguas de dos grandes lagunas: la Laguna Negra y la Larga. El circo de la Laguna Negra es el más grande y de formación más perfecta del Sistema Ibérico. Desde los desagües de estas lagunas se precipita una cascada, que en invierno se hiela de manera espectacular. Justo debajo del circo en el que se encuentran estas dos grandes lagunas, se suceden las demás formaciones glaciares. Las primeras son la laguna de Las Pardillas y el nicho del Contadero, bajo cuyos riscos se crearon dos nuevas lagunas: Los Patos y Brava.



Monasterio de Valvanera




El Monasterio de Valvanera se encuentra en el término municipal de Anguiano (La Rioja), a 1.000m de altitud, rodeado de bosques junto a las cimas del San Lorenzo. Hoy es priorato benedictino de la Congregación de Subiaco. El nombre de Valvanera parece derivar de la expresión latina "*Vallis Venaria*" que significaría '*Valle de las Venas de agua*'. Los historiadores modernos vinculan los orígenes del Monasterio con el supuesto hallazgo de la imagen de Santa María por Nuño Oñez, a finales del siglo IX,

quien la trasladó a una cueva próxima situada en un peñasco, donde se creó la ermita del Santo Cristo. En torno a la imagen se reunirían un grupo de ermitaños que con el tiempo fueron adoptando una vida regular inspirada en la Regla de San Benito.

Parque Natural de la Sierra de Urbión y Laguna Negra

Los Picos de Urbión constituyen una de las sierras más elevadas del Sistema Ibérico siendo su cumbre el Pico Urbión (2,228 m). Esta sierra separa las provincias de Burgos, Soria y La Rioja, así como hace de divisoria entre las cuencas del Ebro y el Duero (donde tiene su nacimiento).

Su singularidad radica en los paisajes modelados por los glaciares del Cuaternario que, además de circos, morrenas y depósitos glaciares, han dejado numerosos lagos por la sobreexcavación de la base de los circos que quedan cerrados por arcos morrénicos, entre los que se encuentran la Laguna Negra que da nombre al Parque Natural.



La Laguna Negra es un lago de alta montaña originado por erosión glacial tipo circo, cuya cubeta se formó en zona de contacto geológico; cuenta con una superficie de 3,24ha, perímetro de 0,72km y profundidad máxima de 9m, recoge aguas superficiales y nivación, además de un reducido aporte de acuíferos subterráneos aislados. Al tener aprovechamientos relacionados con la pesca, recreativos y turísticos está sometida a una presión que puede desencadenar impactos negativos sobre su estado de conservación.

Alberga numerosos ecosistemas propios de alta montaña: pastizales, comunidades de matorral rastrero, matorral almohadillado adaptado a las persistentes nieves, y masas forestales entre las que destacan las formadas por pino negro y pino albar.

ITINERARIO. Mapas, características y descripción de la ruta

Descripción general del recorrido completo

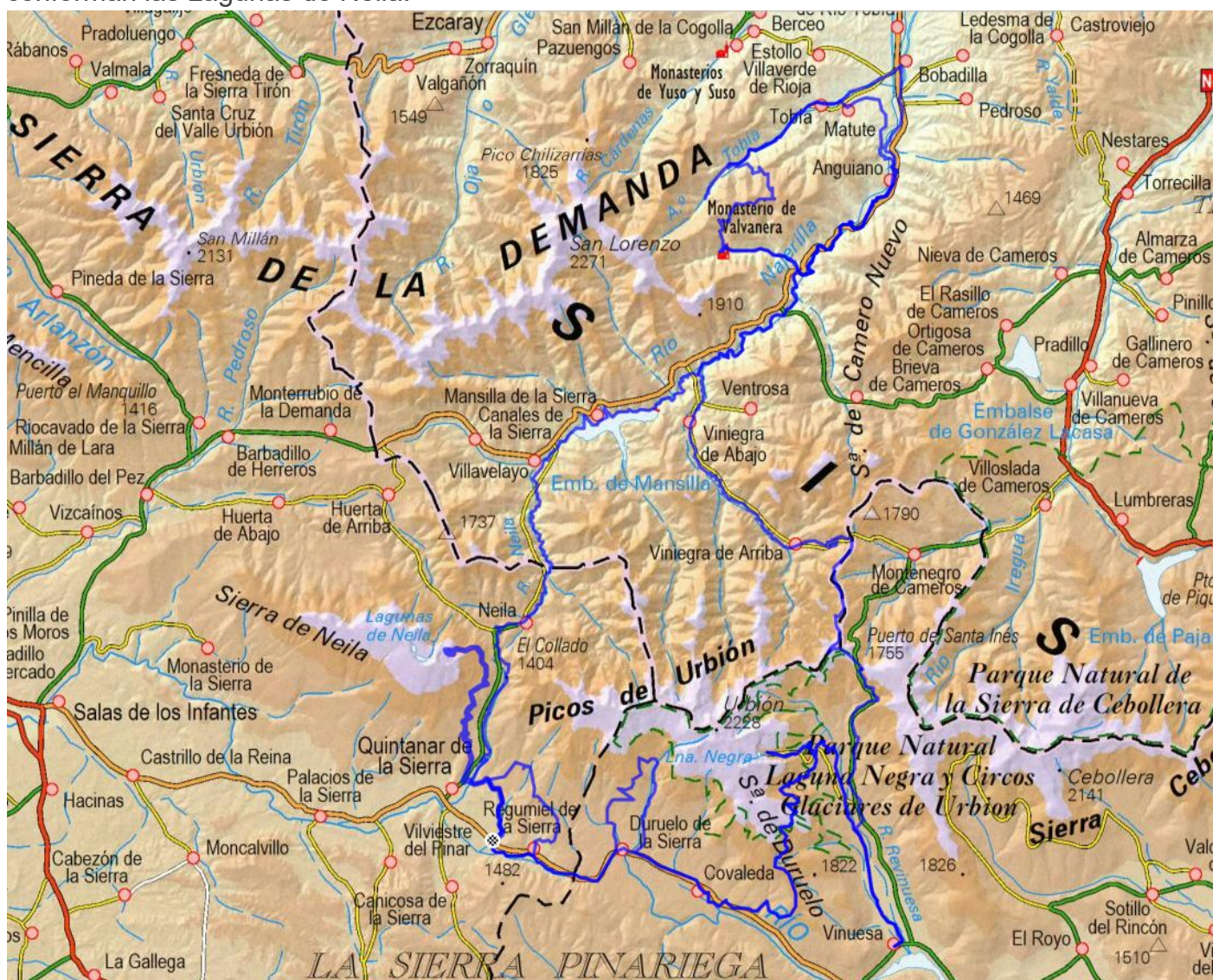
Partiendo de las laderas burgalesas de la Sierra de La Demanda, cruzaremos por la Sierra de Neila surcando la comarca riojana de Las Siete Villas hacia Anguiano, pueblo que mantiene la tradición más antigua que se conserva en la rioja, la de esos danzantes que con sus majestuosos zancos descienden cual peonza girando por los sinuosos callejones de la localidad.

Aprovecharemos para hacer parada en Anguiano y desde allí visitar el paraje y sierras que rodean al Monasterio de Valvanera, cuyo conjunto bien merece una visita.

Nuestro pedaleo nos llevará en dirección hacia la Sierra de Cebollera para entre esta y los Picos de Urbión, bajar a la villa de Vinuesa.

Para culminar la circunvalación de los Picos de Urbión, ascenderemos a su afamada Laguna Negra visitando algunos de los yacimientos y restos de un pasado remoto que encontraremos por la Comarca de la Tierra de Pinares.

Como colofón a nuestra aventura, se afrontará la mítica subida al impresionante paraje que conforman las Lagunas de Neila.







Superposición de los itinerarios por los que transcurrirá nuestro devenir.

Miércoles 1 de mayo

Comunero de Revenga - Anguiano

Información técnica:

Horarios ruta	4:00 h (Estimado efectiva sin paradas)		Orto: 7:08	Ocaso: 21:11
Distancia y desniveles	 62,4 km	 +908 m	 -1352 m	
Tipo recorrido	 Ida			
Dificultad	Física	2/5 - IBP 37	Técnica	0/5 (escala STS)
Perfil	Buena forma física y experiencia en hacer salidas de cicloturismo			
Cartografía	Mapas IGN 1:25.000		Digital: Open Cycle Map	

Relieve:



Track:

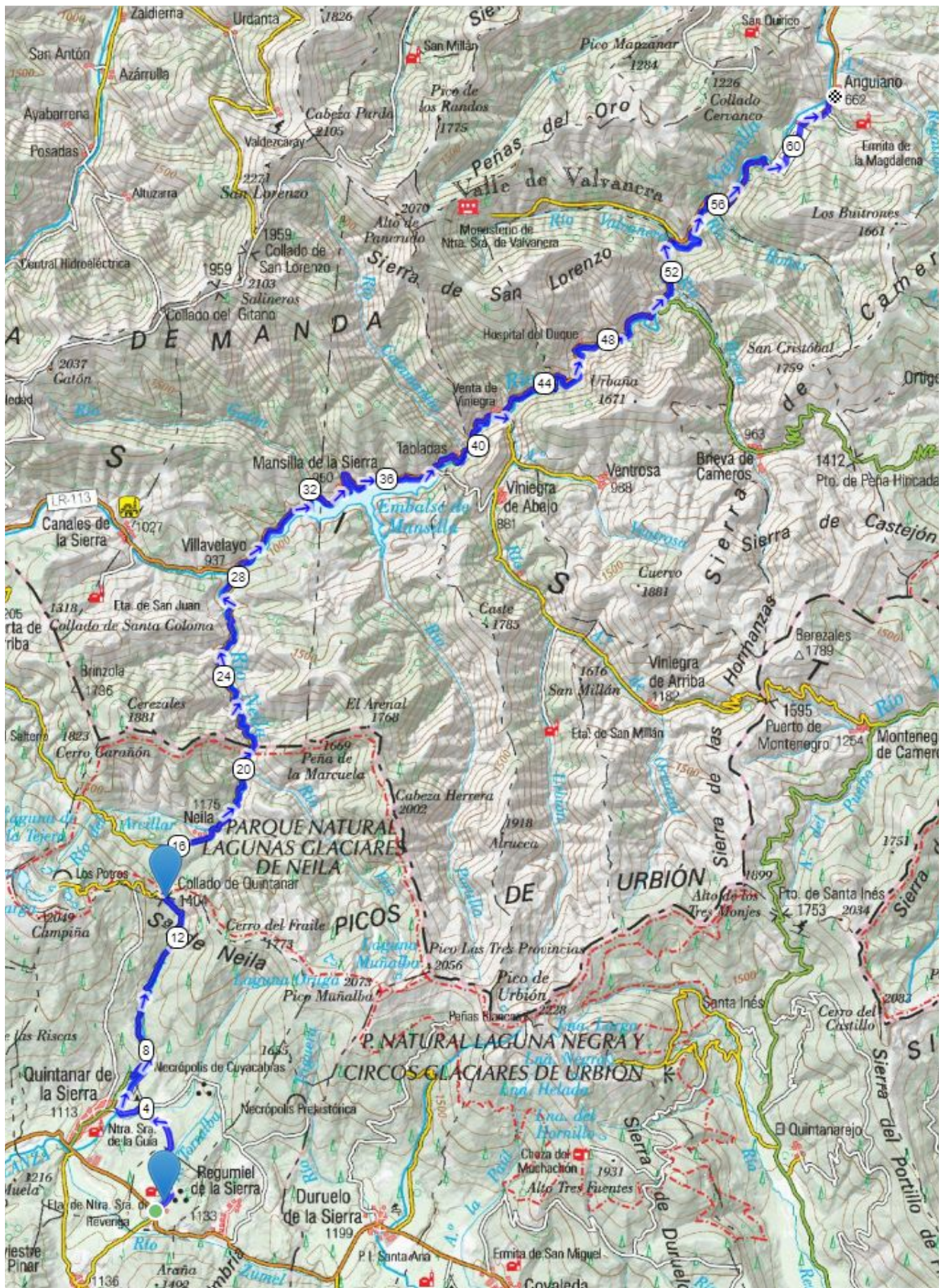
<https://es.wikiloc.com/rutas-bikepacking/dia1-comunero-de-revenga-anguiano-165821710>

Descripción:

Desde el Comunero de Revenga se hará un pequeño recorrido por pistas hasta llegar a Quintanar de la Sierra justo por la carretera que sube hasta Neila, por donde proseguiremos. A partir de ese punto, el recorrido será completamente por asfalto.

Desde Quintanar se afrontará la subida hasta el puerto El Collado, dejando a nuestra izquierda la subida hacia las lagunas e iniciando desde allí una prolongada bajada por la comarca de las Siete Villas, que junto a algún tramo llano nos llevará hasta Anguiano. Por el camino se pasarán los pueblos de Neila, Villavelayo, Mansilla de la Sierra, Tabladas y Venta de Viniegra, así como el Pantano de Mansilla, que esconde bajo sus aguas la antigua población que le da nombre.





Mapa:



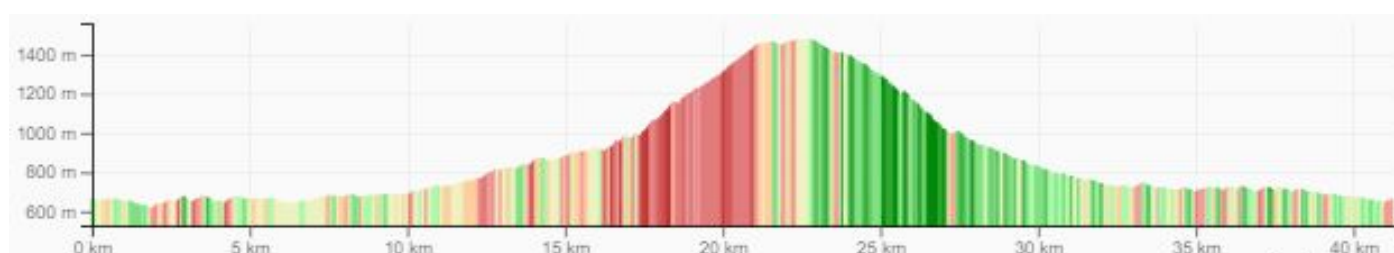
Jueves 2 de mayo

Circular a Valvanera: Opción gravel

Información técnica:

Horarios ruta	4:05 h (Estimado efectiva sin paradas)		Orto: 7:06	Ocaso: 21:12
Distancia y desniveles	 41,3 km	 1192 m	 1192 m	
Tipo recorrido	 Circular			
Dificultad	Física	4/5 - IBP 0	Técnica	3/5 (escala STS)
Perfil	Buena forma física y experiencia en hacer salidas de cicloturismo			
Cartografía	Mapas IGN 1:25.000		Digital: Open Cycle Map	

Relieve:



Track:

<https://es.wikiloc.com/rutas-mountain-bike/dia2-anguiano-reajo-valvanera-gravel-165875553>

Descripción:

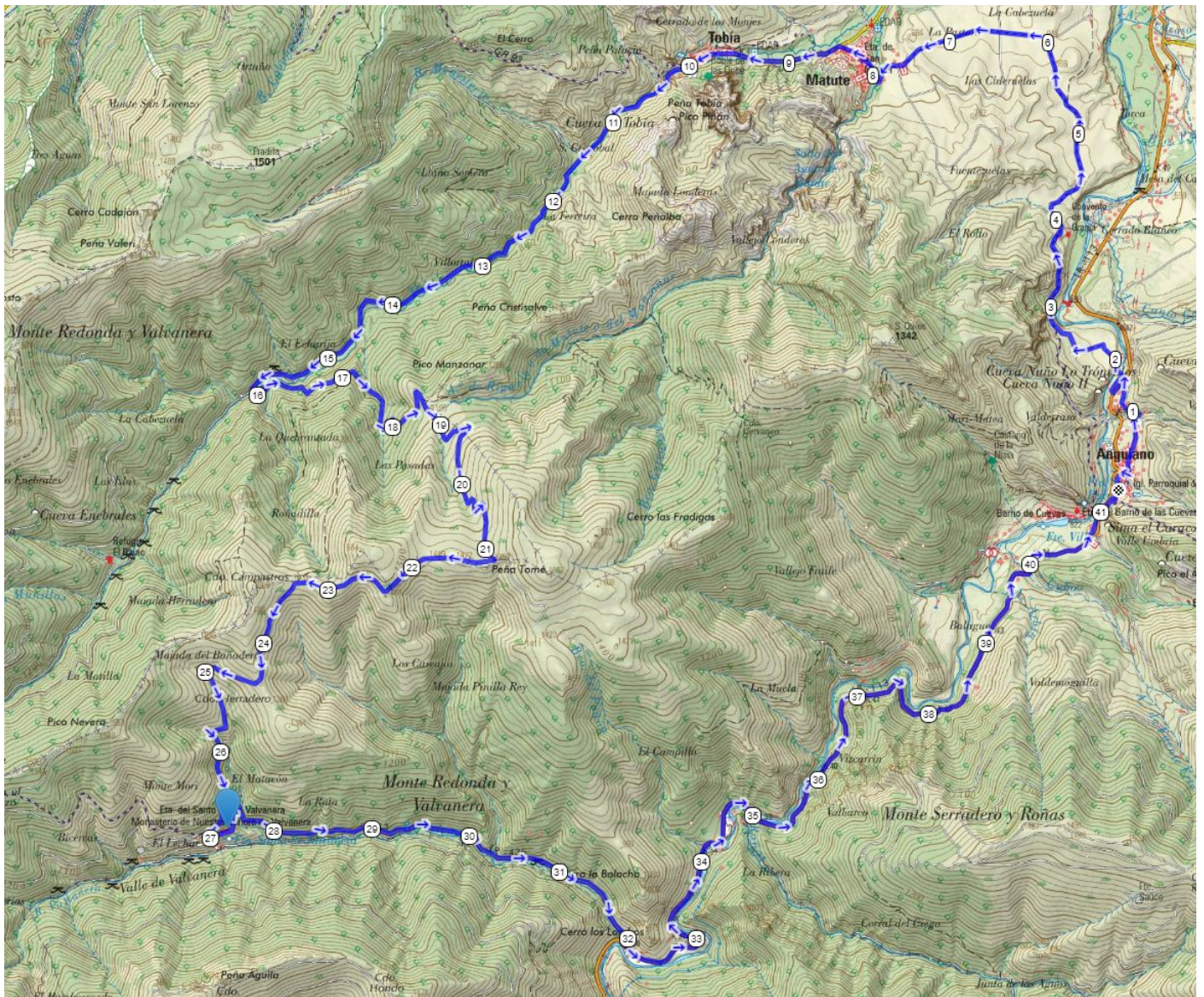
Este itinerario transcurrirá principalmente por pistas y senderos, por lo que no se considera apto para bicicletas de asfalto. Aunque los tramos más exigentes pueden ser sorteados desmontando de la bicicleta, se requiere cierta destreza para transitar por senderos pedregosos y capacidad física para afrontar fuertes pendientes.

Se saldrá desde Anguiano por pistas en dirección a los pueblos de Matute y Tobia entrando por ahí al Valle del Río Tobía, para desde uno de las áreas recreativas de El Rajao, afrontar la subida hacia la cuerda que nos separa de Valvanera, coincidiendo con uno de los itinerarios por donde se hace la peregrinación al Monasterio de Valvanera ("La Valvanerada"). Esta subida se realizará por una pista que tiene fuertes pendientes (de hasta el 21% en tramos puntuales). Desde allí, tras una breve travesía por la línea de cumbre, nos dirigiremos hacia el collado que nos da paso a la senda que desciende al Monasterio de Valvanera. Esta senda se adentra en el bosque entre helechos y poco a poco aumentan la cantidad de piedras y raíces, por lo que dependiendo de la pericia de cada cuál, se deberá prestar atención para poner el pie en tierra si llega el caso.

Llegados al Monasterio de Valvanera, se realizará la visita del lugar y en función del horario y disposición del grupo, podría ser buen sitio para comer disfrutando del entorno, bien de lo que llevemos en nuestra montura o de los que nos provean en el restaurante y/o tienda del Monasterio. Tras esta parada, una breve bajada por carretera nos llevará a la carretera por la que accedimos a Anguiano la jornada anterior.

Para los más diestros y avezados, cabe la posibilidad de afrontar por su cuenta el camino de peregrinos que desde el Monasterio baja por el lado izquierdo de la carretera. Si bien, esta opción se ha descartado como itinerario a recorrer por el grupo debido su alta dificultad técnica.





Mapa:



Jueves 2 de mayo

Valvanera y Rajao: Opción carretera

Información técnica:

Horarios ruta	4:41 h (Estimado efectiva sin paradas)		Orto: 7:06	Ocaso: 21:12
Distancia y desniveles	 69 km	 1217 m	 1217 m	
Tipo recorrido	 Ida y vuelta			
Dificultad	Física	3/5 - IBP 0	Técnica	0/5 (escala STS)
Perfil	Buena forma física y experiencia en hacer salidas de cicloturismo			
Cartografía	Mapas IGN 1:25.000		Digital: Open Cycle Map	

Relieve:



Track:

<https://es.wikiloc.com/rutas-ciclismo/dia2-anguiano-rajo-valvanera-carretera-165875413>

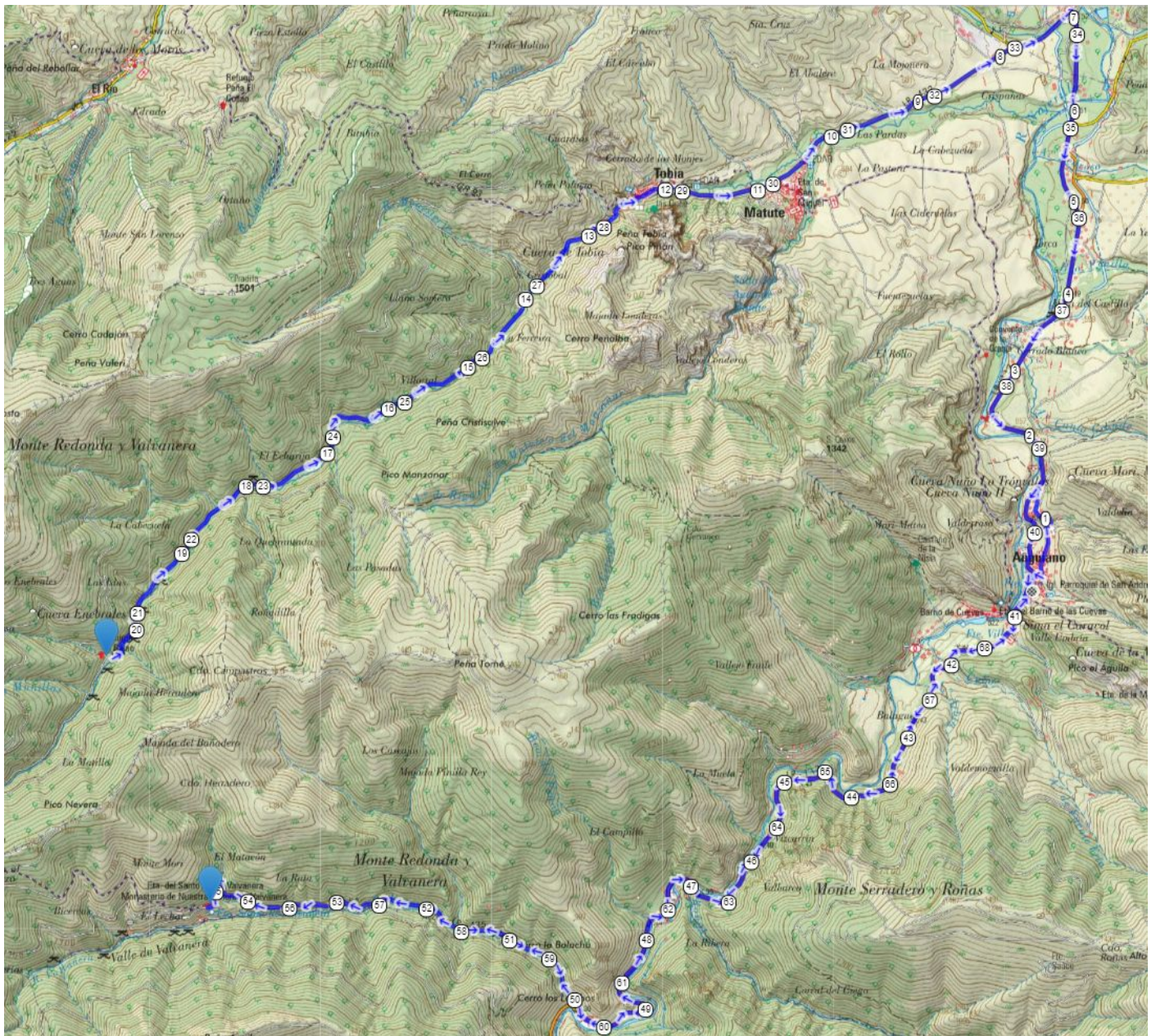
Descripción:

Este itinerario emula el recorrido circular descrito para la opción gravel, evitando las fuertes pendientes y el descenso por senderos. Además, en este caso se circulará exclusivamente por pavimento asfaltado y pistas compactadas. Como contrapartida, se aumenta la distancia recorrida y ligeramente el desnivel total acumulado.

El recorrido hacia el Valle del Río Tobía, se realizará por carretera pasando por Matute y Tobia entrando por ahí al Valle del Río Tobía hasta una de las áreas recreativas de El Rajao, Tras disfrutar del paraje, se retornará hasta Anguiano por el mismo itinerario para a su paso proseguir por la carretera hasta el desvío que girando hacia la derecha sube hasta el Monasterio de Valvanera.

Llegados al Monasterio de Valvanera, se realizará la visita del lugar y en función del horario y disposición del grupo, podría ser buen sitio para comer disfrutando del entorno, bien de lo que llevemos en nuestra montura o de los que nos provean en el restaurante y/o tienda del Monasterio. Tras esta parada, se retornará por el itinerario que nos ha traído desde Anguiano.





Mapa:



Viernes 3 de mayo

Anguiano - Vinuesa

Información técnica:

Horarios ruta	5:30 h (Estimado efectiva sin paradas)		Orto: 7:05	Ocaso: 21:13
Distancia y desniveles	 68,3 km	 1642 m	 1204 m	
Tipo recorrido	 Ida			
Dificultad	Física	2/5 - IBP 0	Técnica	0/5 (escala STS)
Perfil	Buena forma física y experiencia en hacer salidas de cicloturismo			
Cartografía	Mapas IGN 1:25.000		Digital: Open Cycle Map	

Relieve:



Track:

<https://es.wikiloc.com/rutas-ciclismo/dia3-anguiano-vinuesa-165875636>

Descripción:

Se tomará el itinerario que nos trajo a Anguiano desde Neila para abandonarlo en la Venta Viniegra en dirección las poblaciones de Viniegra de Abajo y Viniegra de Arriba, que atravesaremos en ascenso que aumenta por momentos paulatinamente su pendiente hasta llegar al Puerto de Montenegro. Una vez allí, nuestro ascenso seguirá por las pistas que salen hacia nuestra derecha desde el mismo puerto para cabalgar por la cuerda de las Sierras de las Holmazas hasta el Alto de los Mojones, desde donde descenderemos hasta el Puerto de Santa Inés. Una vez allí un suave descenso adentrándonos en la Comarca de Pinares nos llevará hasta nuestro destino, la villa de Vinuesa.





Mapa:



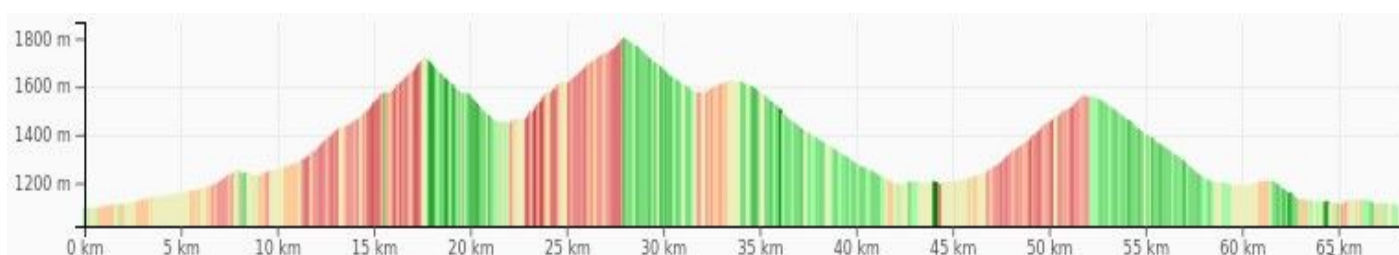
Sábado 4 de mayo

Vinuesa – Laguna Negra – Comunero de Reventa: Opción Larga

Información técnica:

Horarios ruta	6:36 h (Estimado efectiva sin paradas)		Orto: 7:04	Ocaso: 21:14
Distancia y desniveles	 68,17 km	 1513 m	 1510 m	
Tipo recorrido	 Ida			
Dificultad	Física	2/5 - IBP 0	Técnica	0/5 (escala STS)
Perfil	Buena forma física y experiencia en hacer salidas de cicloturismo			
Cartografía	Mapas IGN 1:25.000		Digital: Open Cycle Map	

Relieve:



Track:

<https://www.wikiloc.com/cycling-trails/dia4-vinuesa-lagnegra-comunero-larga-166049329>

Descripción:

Una prolongada subida remontando el Río Revinuesa nos llevará hasta la Laguna Negra, donde podremos desmontar y recorrer los últimos metros a pie para disfrutar de su esplendor. Iniciaremos el descenso por el mismo itinerario de subida, para en unos 4 kilómetros desviarnos por una suerte de pistas que nos encaminarán hacia la población de Covaleda, donde por asfalto se llegará hasta Duruelo de la Sierra. Desde allí, buscando las primeras aguas del Duero, se realizará la subida y posterior bajada al paraje de Castroviejo, para después retomar la carretera que nos llevará a Regumiel de la Sierra y nuestro destino el Comunero de Reventa.





Mapa:



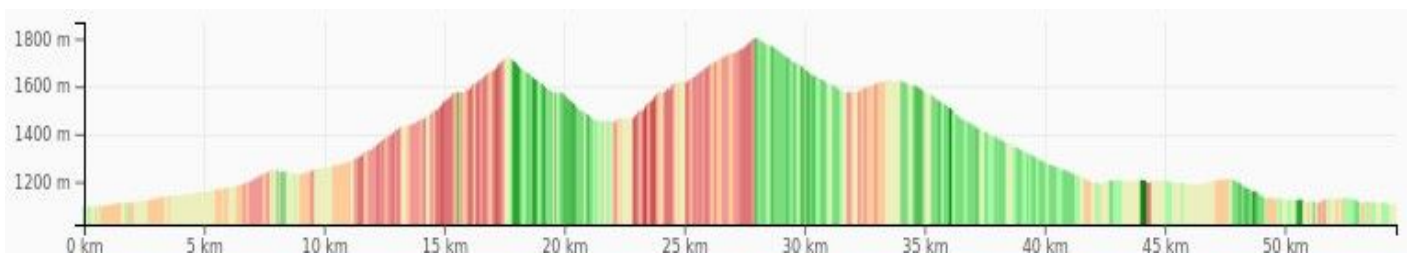
Sábado 4 de mayo

Vinuesa – Laguna Negra – Comunero de Reventa: Opción Corta

Información técnica:

Horarios ruta	5:24 h (Estimado efectiva sin paradas)		Orto: 7:04	Ocaso: 21:14
Distancia y desniveles	 54,62 km	 1152 m	 1146 m	
Tipo recorrido	 Ida			
Dificultad	Física	2/5 - IBP 0	Técnica	0/5 (escala STS)
Perfil	Buena forma física y experiencia en hacer salidas de cicloturismo			
Cartografía	Mapas IGN 1:25.000		Digital: Open Cycle Map	

Relieve:



Track:

<https://www.wikiloc.com/gravel-bike-trails/dia4-vinuesa-lagnegra-comunero-corta-166049303>

Descripción:

Este itinerario difiere de la opción larga descrita anteriormente en que al llegar a Duruelo de la Sierra, se obvia la subida al paraje de Castroviejo, recortando el recorrido en 13,6 km y 361 metros de desnivel acumulado.

Mapa:



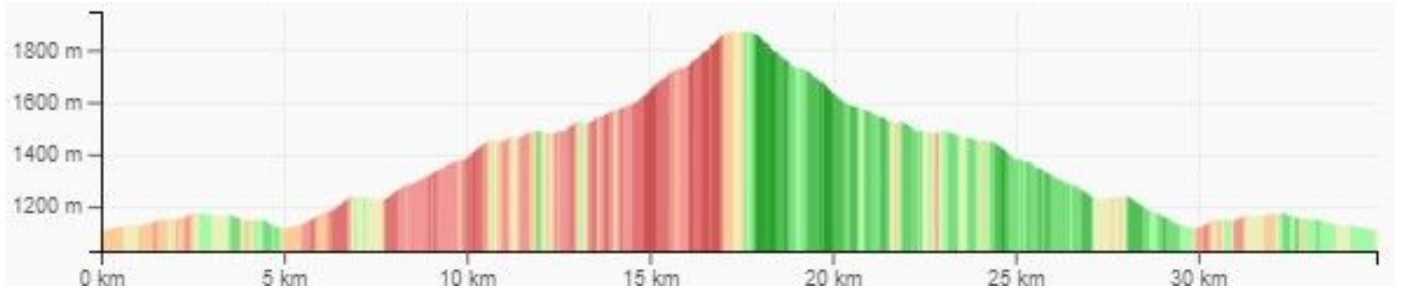
Domingo 5 de mayo

Lagunas de Neila

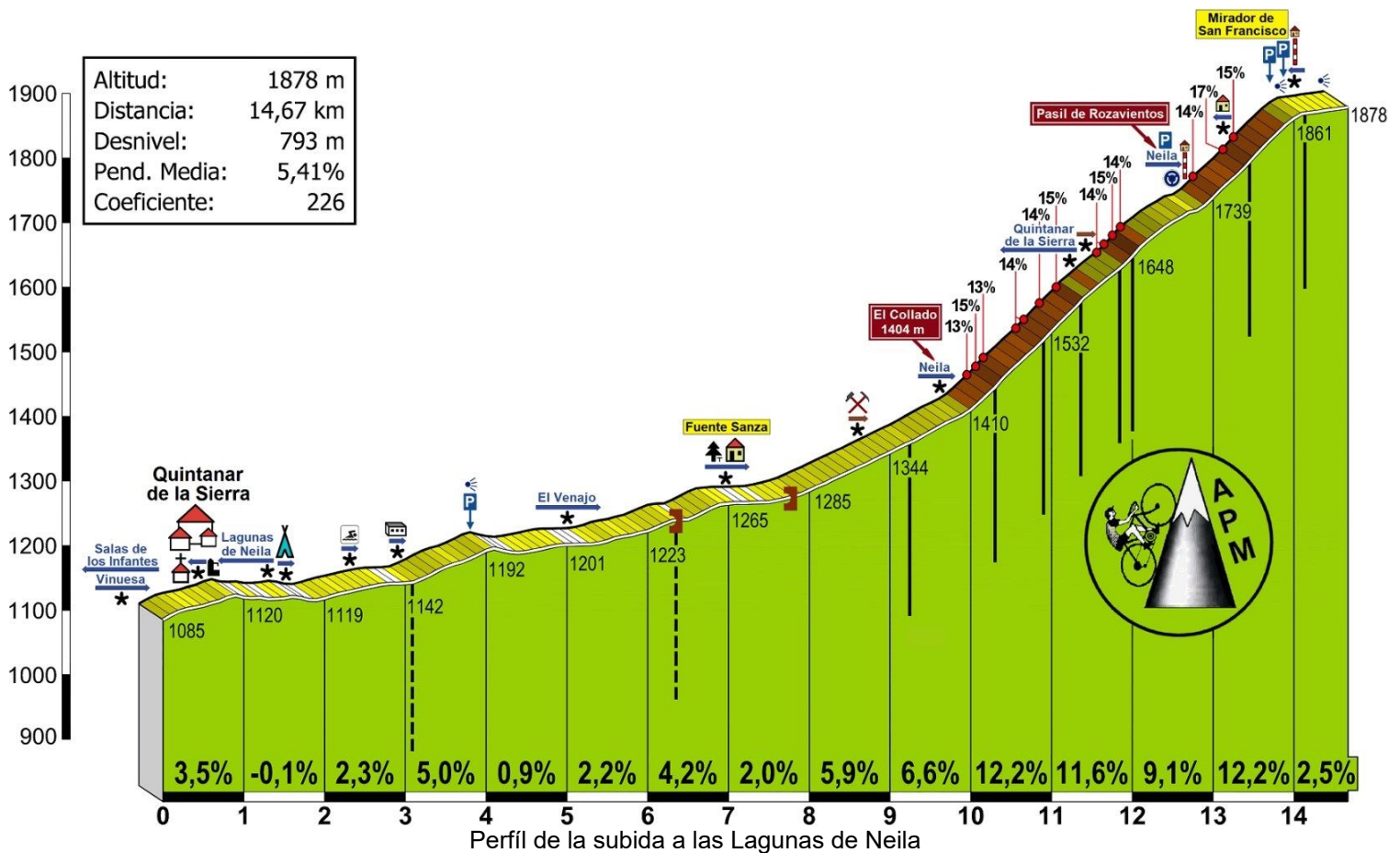
Información técnica:

Horarios ruta	3:17 h (Estimado efectiva sin paradas)		Orto: 7:03	Ocaso: 21:16
Distancia y desniveles	34,9 km	903 m	903 m	
Tipo recorrido	Ida y vuelta			
Dificultad	Física	2/5 - IBP 0	Técnica	0/5 (escala STS)
Perfil	Buena forma física y experiencia en hacer salidas de cicloturismo			
Cartografía	Mapas IGN 1:25.000		Digital: Open Cycle Map	

Relieve:



Perfil completo de la etapa



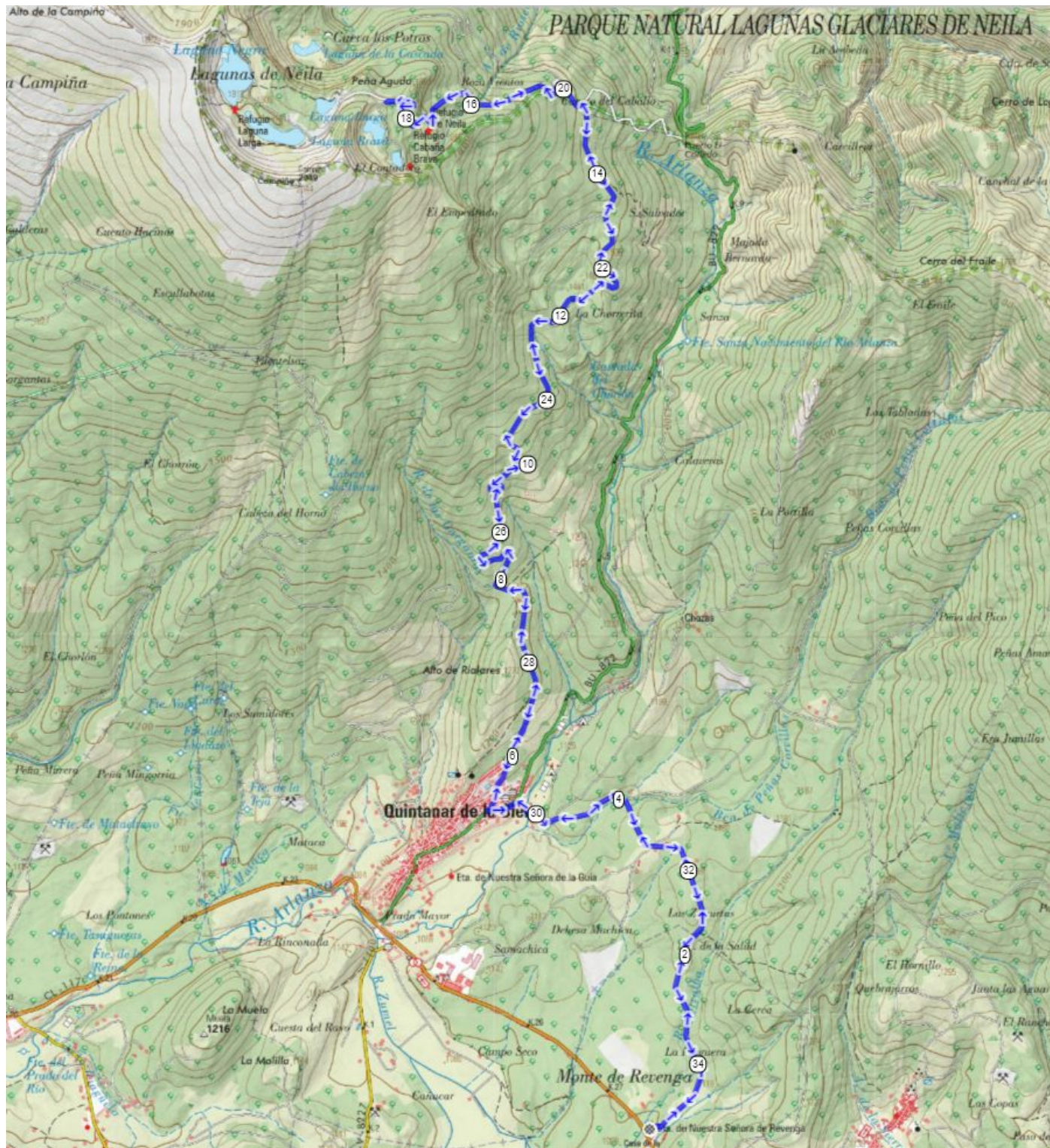
Track:

<https://es.wikiloc.com/rutas-ciclismo/dia5-lagunas-neila-165876307>

Descripción:

Mítico puerto de categoría especial y etapa reina donde finaliza la Vuelta Ciclista a Burgos que afrontaremos tras llegar a Quintanar por las pistas ya utilizadas el primer día de nuestra aventura. Tras coronar y disfrutar del paraje, se descenderá por el mismo recorrido ascendido.





Mapa:



Domingo 5 de mayo

Ruta de las necrópolis

Información técnica:

Horarios ruta	1:37 h (Estimado efectiva sin paradas)		Orto: 7:03	Ocaso: 21:16
Distancia y desniveles	 16,7 km	 245 m	 245 m	
Tipo recorrido	 Circular			
Dificultad	Física	2/5 - IBP 0	Técnica	0/5 (escala STS)
Perfil	Buena forma física y experiencia en hacer salidas de cicloturismo			
Cartografía	Mapas IGN 1:25.000		Digital: Open Cycle Map	

Relieve:



Track:

<https://es.wikiloc.com/rutas-gravel-bike/dia5-comunero-revenga-165875984>

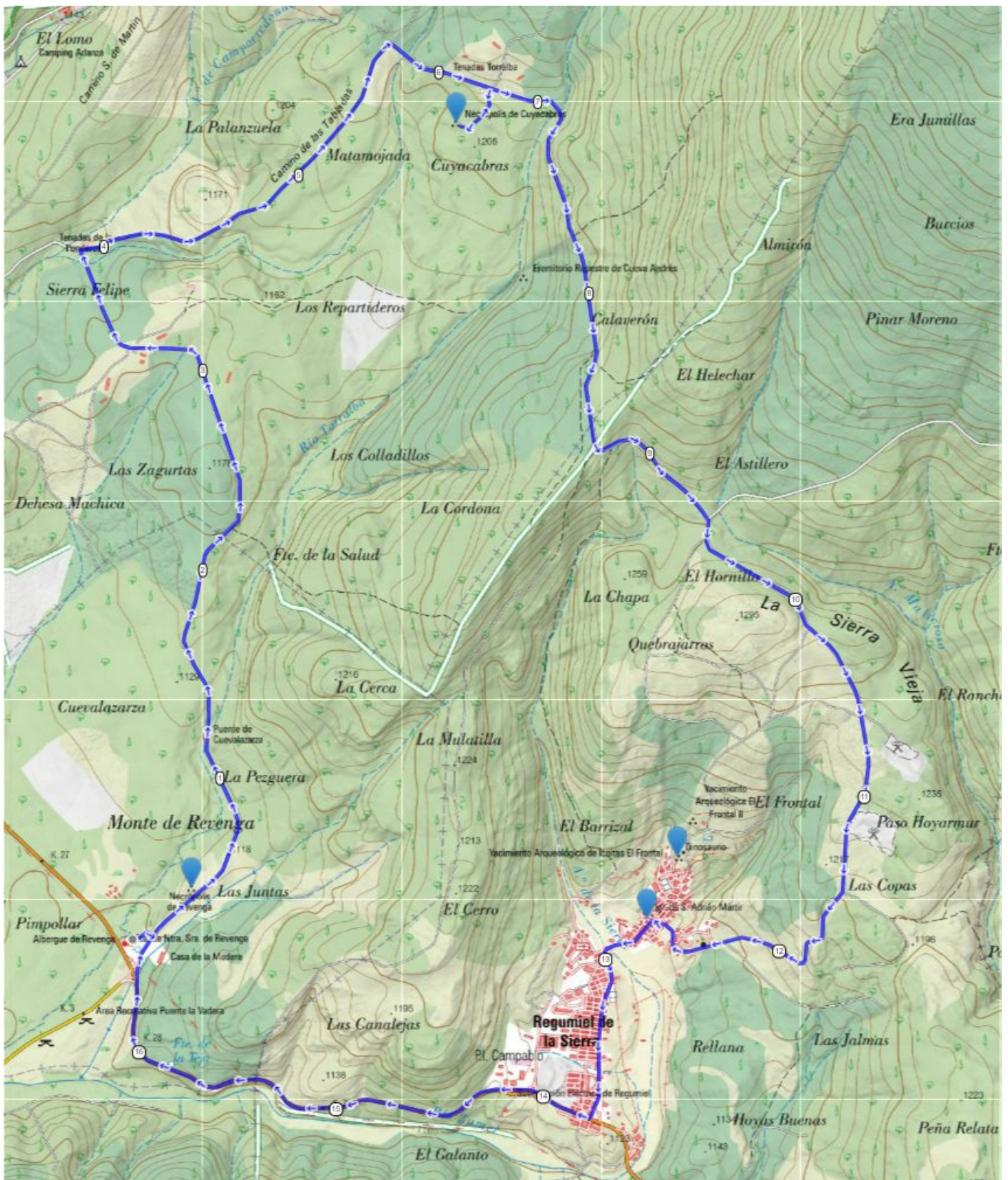
Descripción:

Esta pequeña ruta circular nos llevará a visitar algunos puntos de interés próximos a nuestro alojamiento. Los principales son:

- Necrópolis de Cuyabras
- Necrópolis de Revenga
- Huellas de dinosaurio
- Necrópolis de Regumiel

Al ser un recorrido corto, podremos contrastar las sensaciones y experiencias de la aventura tomando un aperitivo en Regumiel de la Sierra mientras nuestros intrépidos compañeros finalizan la ascensión a las Lagunas de Neila.

Mapa:



NORMAS DE SEGURIDAD Y ADVERTENCIAS

- **El/la participante en la actividad, al realizar la inscripción, declara poseer la capacidad físico-técnico-deportiva adecuada para la realización de la misma.**
- Según la longitud, condiciones naturales de algunas de las rutas o la meteorología imperante, la realización, o cambios, de los itinerarios programados estará sujeta a la decisión de los organizadores (coordinador/a y/o responsables de seguridad) que informarán a los/as participantes, antes o durante la actividad, si esta se podrá realizar o no bajo el amparo del Club.
- No se debe iniciar la marcha hasta que el/la coordinador/a lo indique.
- **Ningún/a participante debe realizar recorridos no previstos**, si así lo decidiera debe comunicar, a los/as responsables de la actividad, su decisión de apartarse del programa y asumirá todas las consecuencias de su decisión.
- Todos los grupos deben contar, al menos, con mapa, brújula y altímetro (o GPS).
- El no llevar el equipo necesario (ropa, gafas, comida, bebida, protección solar,) puede convertir una salida clasificada como fácil en muy difícil, dependiendo de las condiciones meteorológicas u otras que puedan presentarse.
- Cada participante deberá consultar la previsión meteorológica el día anterior a la salida.
- Cada participante debe conocer los datos y características de la ruta a realizar y, en función de ellos, su propia capacidad para realizarla.
- Los/as participantes deben contar con la destreza y formación suficientes para el tipo de recorrido propuesto.
- Si durante la marcha algún/a participante sufre un percance o se encuentra mal, debe comunicárselo a los/as organizadores/as (coordinador/a) o, de no ser posible, a cualquier integrante de la marcha, ya que es la única forma de poder ayudarle antes de que se pueda producir un accidente.
- Todo/a participante en la marcha, por el hecho de formar parte de un grupo adquiere la obligación de comunicar a los organizadores cualquier incidente que observe y que, a su entender, pueda suponer un peligro para cualquier persona. También debe colaborar, en la medida de sus posibilidades, en el auxilio de cualquier integrante del grupo.
- Todo/a participante deberá ir provisto del material designado como obligatorio para el desarrollo de la actividad, en adecuado estado para su uso y poseyendo los conocimientos necesarios para su correcta utilización.
- **El notorio incumplimiento de estas premisas por parte de algún participante, otorga a la organización el derecho de excluirle de participar.**

LOGÍSTICA. Transporte. Precios. Inscripciones

ALOJAMIENTO

Resumen de servicios incluidos:

Martes 30 de abril	Miércoles y jueves 1 y 2 de mayo	Viernes 3 de mayo	Sábado 4 de mayo	Domingo 5 de mayo
Llegada a destino	Miércoles desayuno jueves no incluido	Desayuno no incluido	Desayuno no incluido	Desayuno
Cena no incluida	Cena no incluida	Cena no incluida	Cena	Viaje de regreso
Pernocta	Pernocta	Pernocta	Pernocta	

Descripción detallada

	Martes 30 de abril y sábado 4 mayo	Miércoles y jueves 1 y 2 de mayo	Viernes 3 de mayo
Lugar	Albergue juvenil	Apartamentos turísticos Tres Puentes	Hostal Urbión
Dirección	Comunero de Revenga (Burgos)	C. Hermanos Sánchez Torres, 2, 26322. Anguiano (La Rioja)	Av. Constitución, 20, 42150 Vinuesa, Soria
Contacto	Tel. 902 200 325	Tel. 679 36 46 96	Tel. 642 65 67 57
Web	https://www.canicosadela-sierra.es/alojamientos/albergue-juvenil-comunero-de-revenga	https://www.trespuentesanguiano.com/	-
Tipo de habitación	Dormitorio	Apartamentos con habitaciones y supletorias	Habitaciones dobles
Baño	Compartidos	En cada apartamento	Individual
Ropa de cama	Si	Si	Si
Toallas	No	Si	Si
Desayuno incluido	Si	No	No
Cena incluida	Miércoles no, sábado si	No	No
Cocina y comedor	Si, compartida	Si	No
Espacio para bicicletas	Guardadas bajo llave	Si	Recinto cerrado sin techo
Otros	Establecimiento fuera de población. Dispone de bar.	Posibilidades de cena y desayuno en el pueblo	Posibilidades de cena y desayuno en el pueblo

El/la coordinador/a gestionará las preferencias a la hora de compartir habitación, en la medida de lo posible.

TRANSPORTE

El viaje desde Madrid se hará en coches particulares hasta el Comunero de Revenga y se recuperarán el último día de actividad. El/la coordinador/a pondrá en contacto a los/as participantes para utilizar la mínima cantidad de vehículos necesaria.

Tanto si vas a aportar vehículo para llevar a otros/as socios/as como si no, por favor, publicarlo en la sección de la web habilitada a tal uso, a modo de facilitar el trabajo del/a coordinador/a y de los/as otros/as participantes.

PRECIOS

- Colaboradores **federados** (con licencia federativa o seguro que cubra accidentes): **143 €**
- Colaboradores **no federados** (con licencia federativa o seguro que cubra accidentes): **158€**
- Otros **federados** o asegurados: **151 €**
- Otros **no federados** o asegurados (Incluye seguro 3 €/día) **166 €**

Los **gastos por compartir vehículo se abonarán aparte**, siguiendo el modelo establecido en el punto 6.3 de nuestro [Protocolo de participación](#).

INSCRIPCIONES

Directamente en la [web del club](#). A partir del (**fecha de inscripción**).

PAGO: Precio total mediante tarjeta a través de la web del club.

De no hacerse efectiva esta cantidad en el plazo de 6 horas posteriores al apunte, la inscripción se considerará anulada

ANULACIONES

PLAZO DE CANCELACIÓN: Con un plazo inferior a 15 días antes del inicio de la actividad podrá incurrirse en costes por cancelación de alojamiento.

COSTE DE CANCELACIÓN: En caso de no ser cubierta la plaza con otro participante, a los recogidos en el [Protocolo de participación](#) se trasladará la retención que pudiera hacer el alojamiento.

Las condiciones de anulación son las definidas en el apartado 7º del [Protocolo de participación](#).

COORDINADOR/A

David Aguilera. Correo electrónico: david@montanapegaso.es

Antonio Bañuelos. Correo electrónico: janbanuelos@yahoo.es

Eric Jalain. Correo electrónico: tradueric@gmail.com

CÓMO LLEGAR

Trayecto desde el metro de Canillejas hasta el Albergue del Comunero de Revenga (Burgos):

- M40 para salir por la A-1 hasta la salida 103 hacia N-110.
- N-110 hacia Cerezo de Arriba/La Pinilla/Riaza/Soria hasta San Esteban de Gormaz.
- Tomar SO-P-5004 para encadenar con SP-P-5109
- En Fuentearmegil tomar SO-P-5007 hasta encadenar la SO-934 hacia San Leonardo de Yague, donde se toma la SP-P-6001 / BU-8229.
- En Dehesilla girar a la derecha por la CL-117 hasta Comunero de Revenga

<https://maps.app.goo.gl/ZxyvtW9R8FTGZBBQ6>

FECHA, HORA Y LUGAR DE ENCUENTRO

Martes 30 de abril, a partir de las 19:00 horas.

El lugar de encuentro será el **Albergue** situado en **Comunero de Revenga** (Burgos).